с.п. ШЕГАРСКОЕ

Г Е Н Е Р А Л Ь Н Ы Й П Л А Н

Карта планируемого размещения объектов местного значения

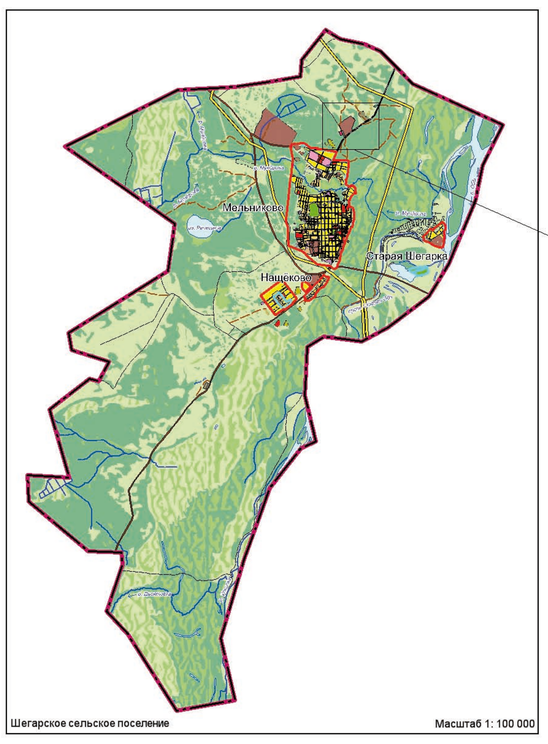

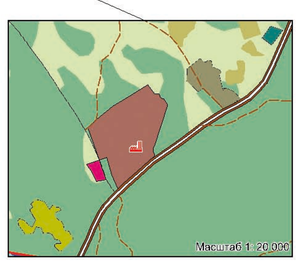

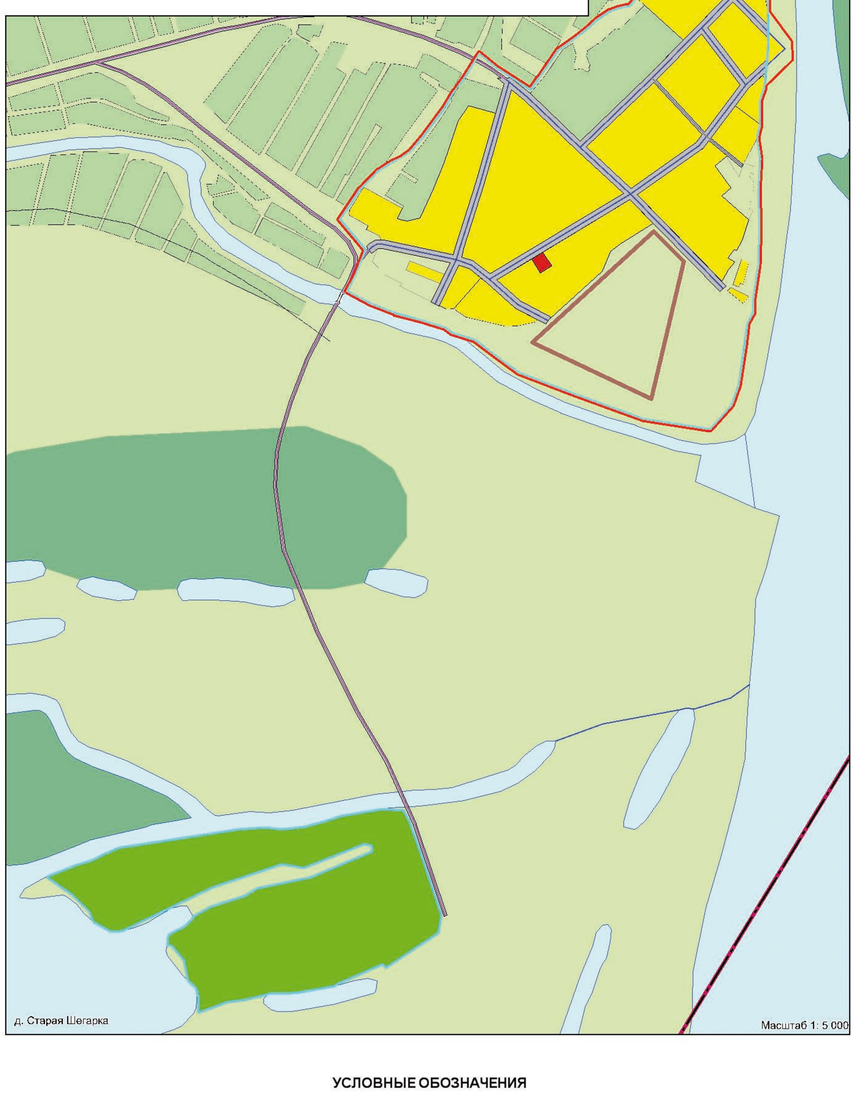

УСЛОВНЫЕ ОБОЗНАЧЕНИЯ

Границы

Проект. / Сущест.
- Сельского поселения
- Населенного пункта

Территории

Резерв / Сущест.
- Индивидуальной жилой застройки с приквартирными участками
- Малоэтажной жилой застройки с приквартирными участками
- Малоэтажной многоквартирной жилой застройки без приквартирных участков
- Среднеэтажной многоквартирной жилой застройки
- Гаражей
- Общественно-деловой застройки
- Промышленных предприятий
- Коммунально-складских объектов
- Вокзалов
- Объектов автомобильного транспорта
- Объектов сельскохозяйственного производства
- Пашни
- Сельскохозяйственных угодий
- Болот
- Карьеров, ям, нарушенных земель, изрытостей, пустырей
- Под водой
- Парков, скверов, мест отдыха
- Лесов и кустарников
- Объектов специального назначения

Планируемые для размещения объекты местного значения

- Объекты физической культуры и массового спорта
- Образовательные учреждения
- Объекты здравоохранения
- Объекты искусства, культуры и религии
- Объекты бытового обслуживания
- Объекты торговли
- Объекты сельскохозяйственного производства
- Объекты производства
- СТО
- Кладбище

Объекты инженерной и транспортной инфраструктур

- Автомобильные дороги федерального значения
- Автомобильные дороги регионального значения
- Автомобильные дороги межмуниципального значения
- Поселковые дороги
- Главная улица в жилой застройке
- Основные улицы в жилой застройке
- Второстепенные улицы в жилой застройке
- Проезды
- Полевые дороги
- Зимники
- Магистральный газопровод
- Мосты
- Очистные сооружения ливневой канализации
- КОС

Утверждено решением Совета Шегарского сельского поселения Шегарского района Томской области от 05.02.2013 г. № 20

МАСШТАБ 1: 5 000

50 м 0 50 м 100 150 200 250 300 350 400 450 500

						2011.57-ГП ПЗЗ	
						Генеральный план, правила землепользования и застройки муниципального образования "Шегарское сельское поселение" Шегарского района Томской области	
Изм.	Кол.уч.	Лист	№ док.	Подпись	Дата		
Директор		Малышев Е.Н.			05.02.13	Генеральный план муниципального образования "Шегарское сельское поселение" (Утв.как данная часть)	Стадия: ГП; Лист: 11; Листов: 12
Нач.отдела		Савинкова Л.Н.			05.02.13		
Зам.нач.отд.		Цыкальчук А.И.			05.02.13		
Вед. спец.		Новикова А.В.			05.02.13	Карта планируемого размещения объектов местного значения М 1: 5 000 М 1: 100 000	ООО НПЦ "Сибэмерсурсы" г. Омск
Вед. спец.		Пустовая М.В.			05.02.13		
Спец. 1 кат.		Красикова Е.Н.			05.02.13		

Согласовано

Инв. № подл. | Подпись и дата | Взам. инв. №