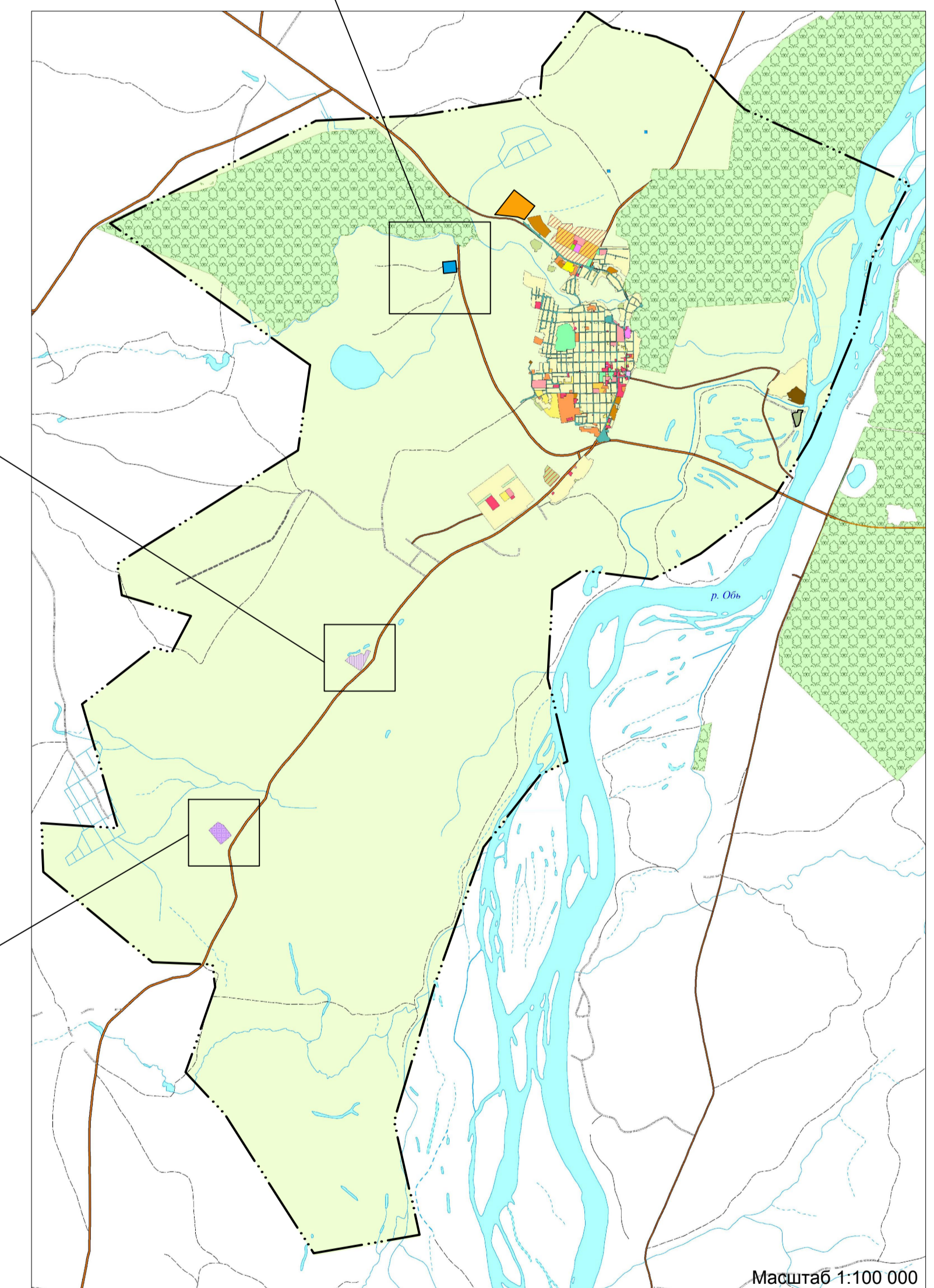
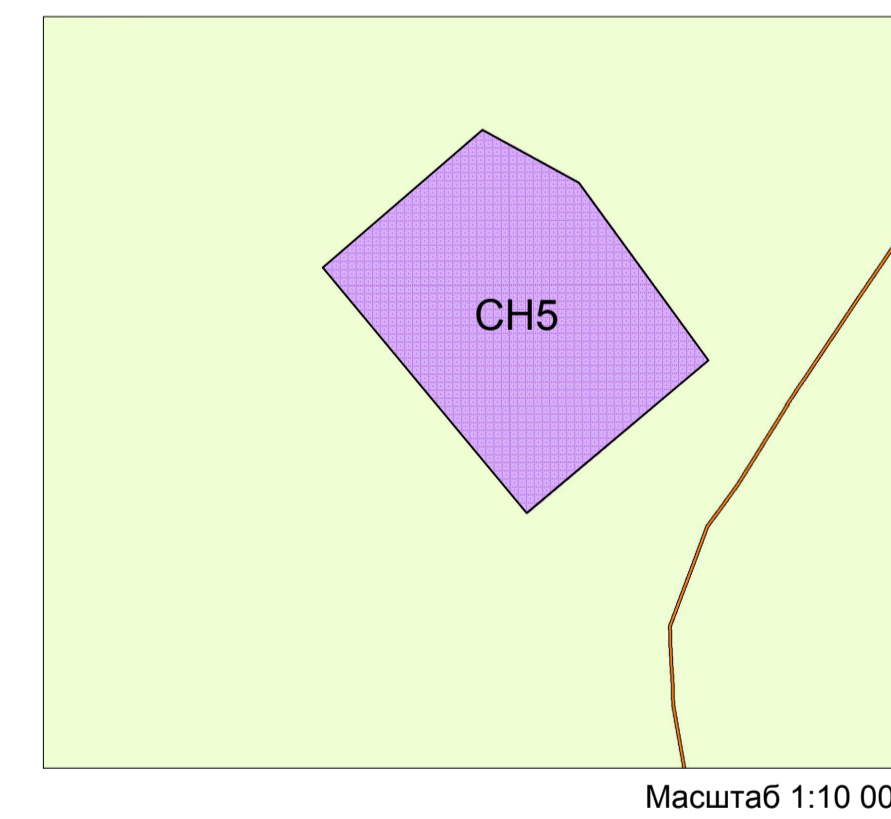
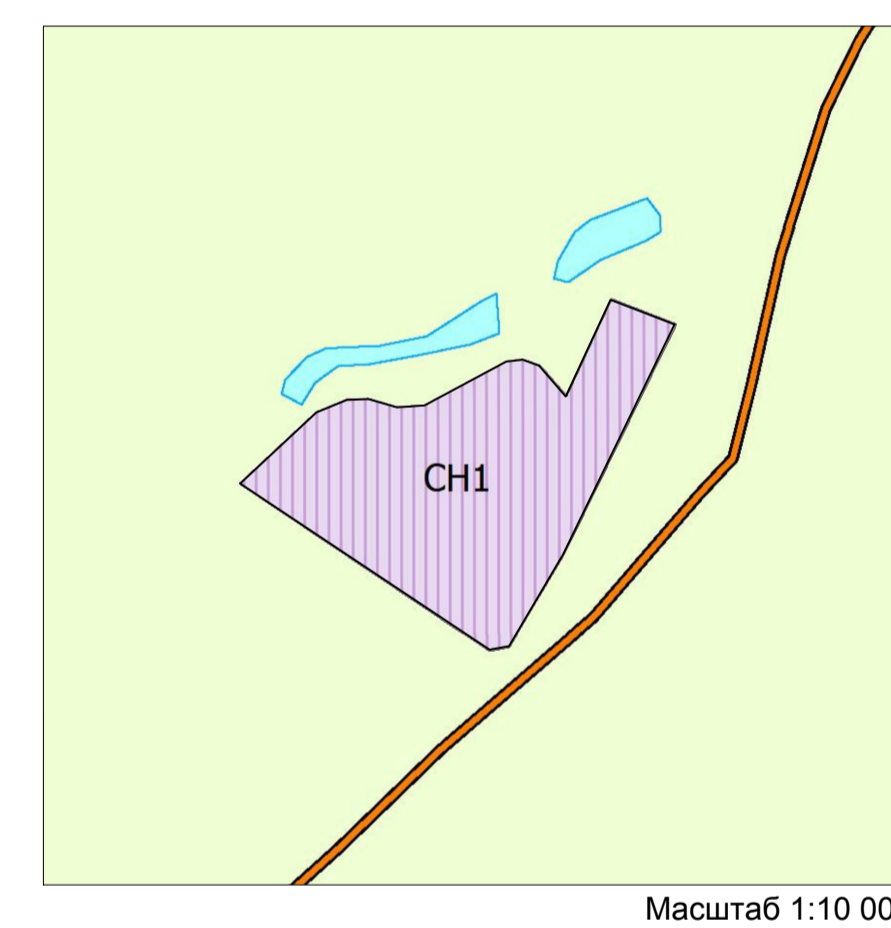
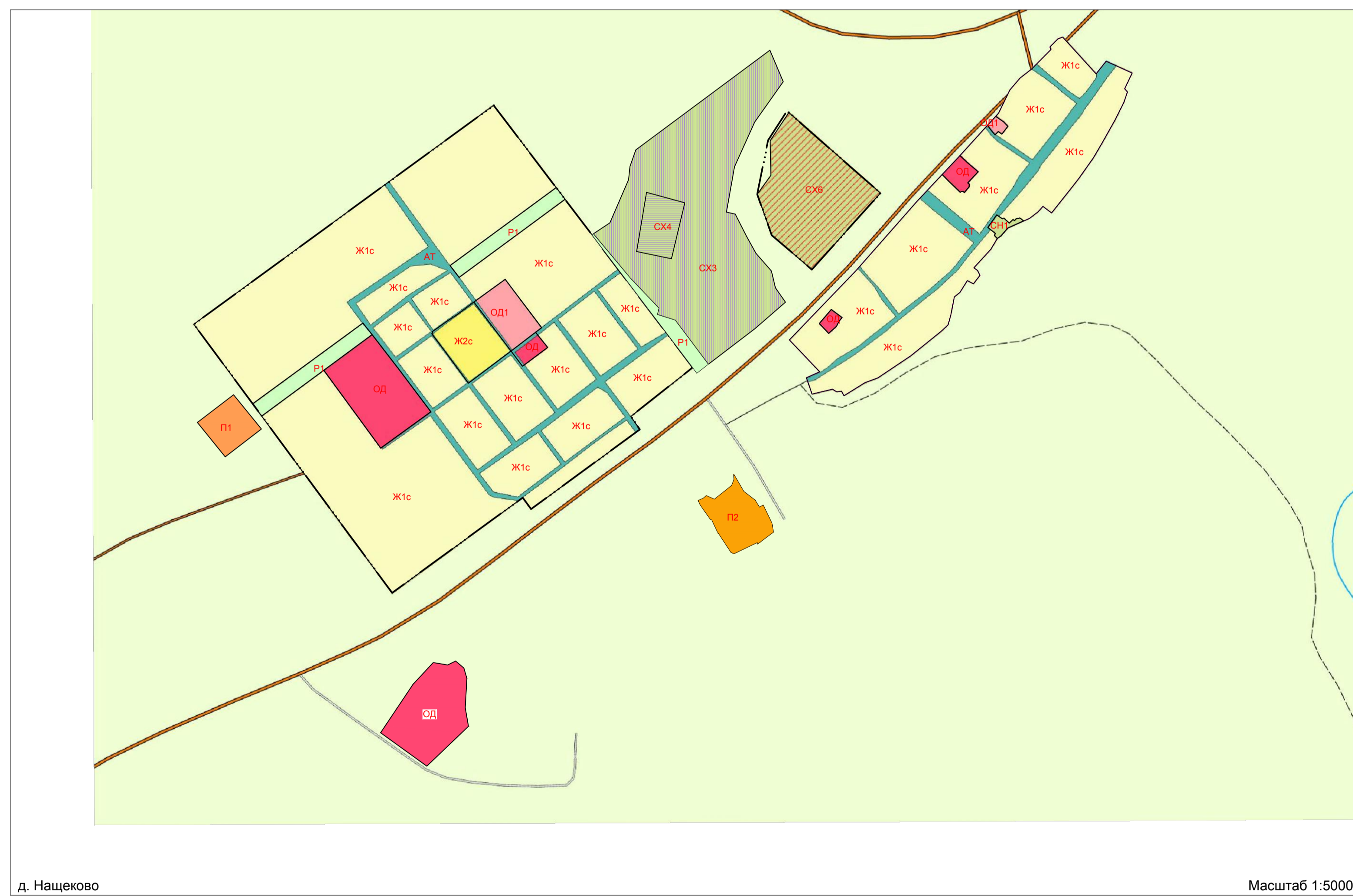
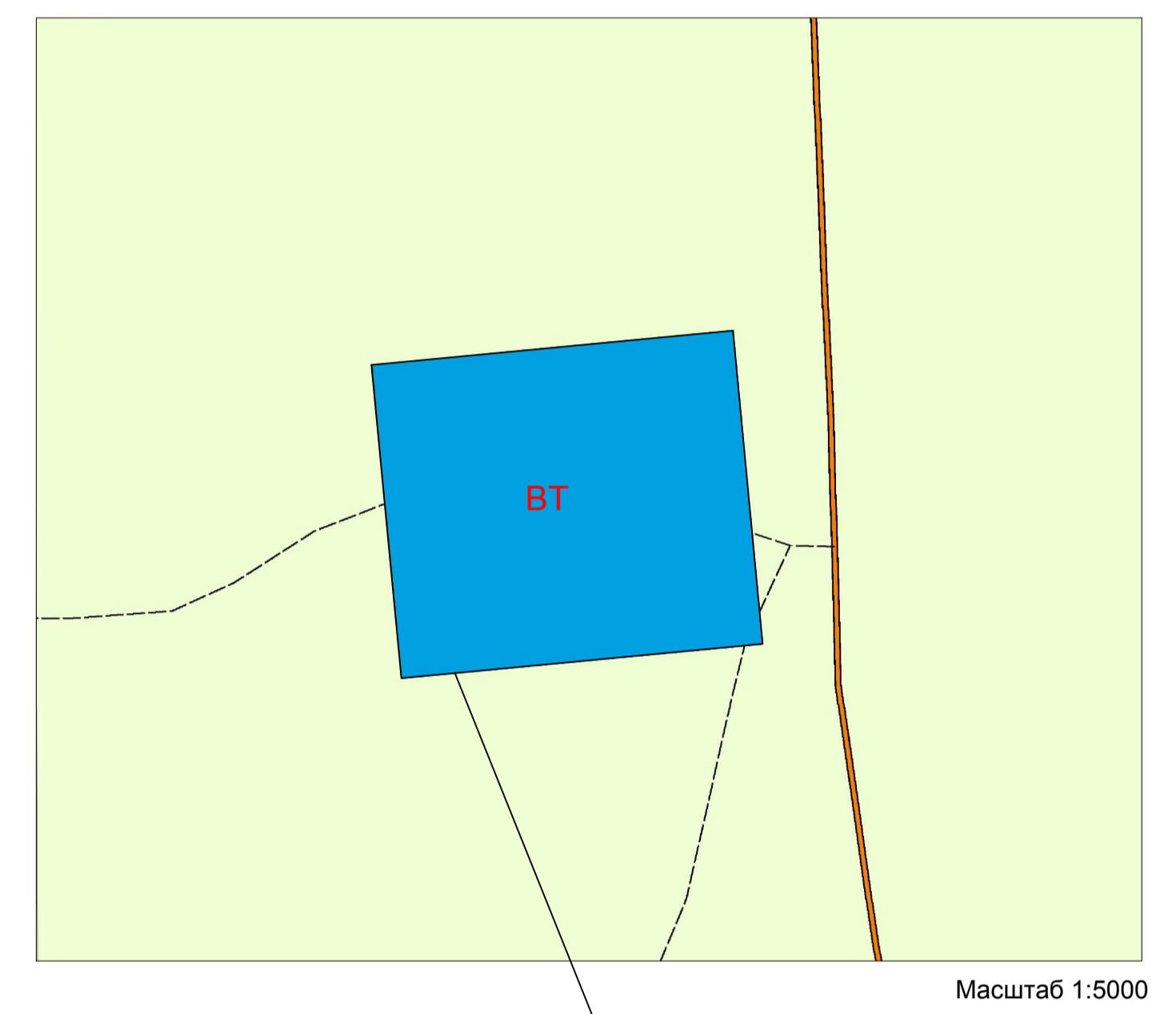
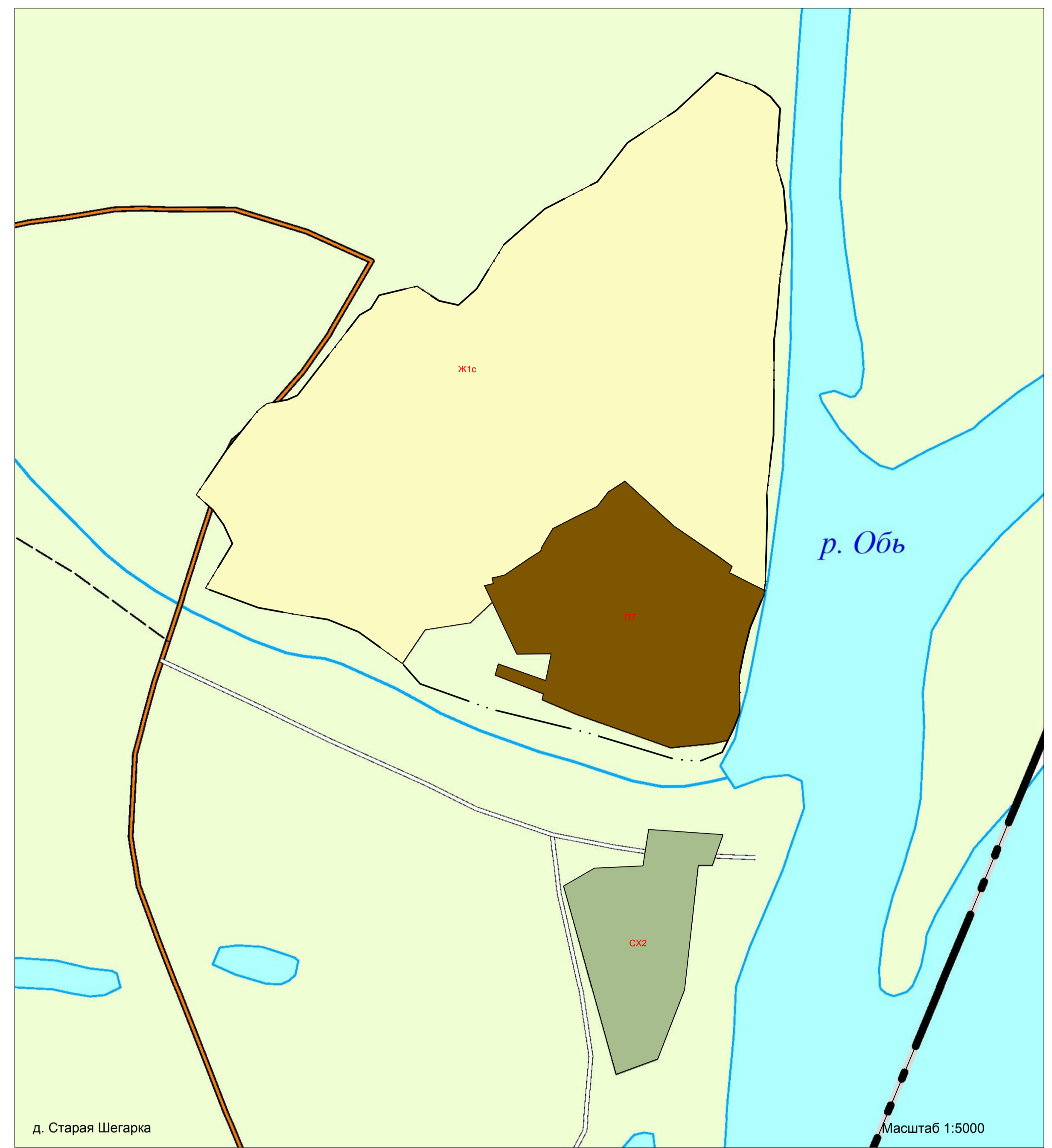
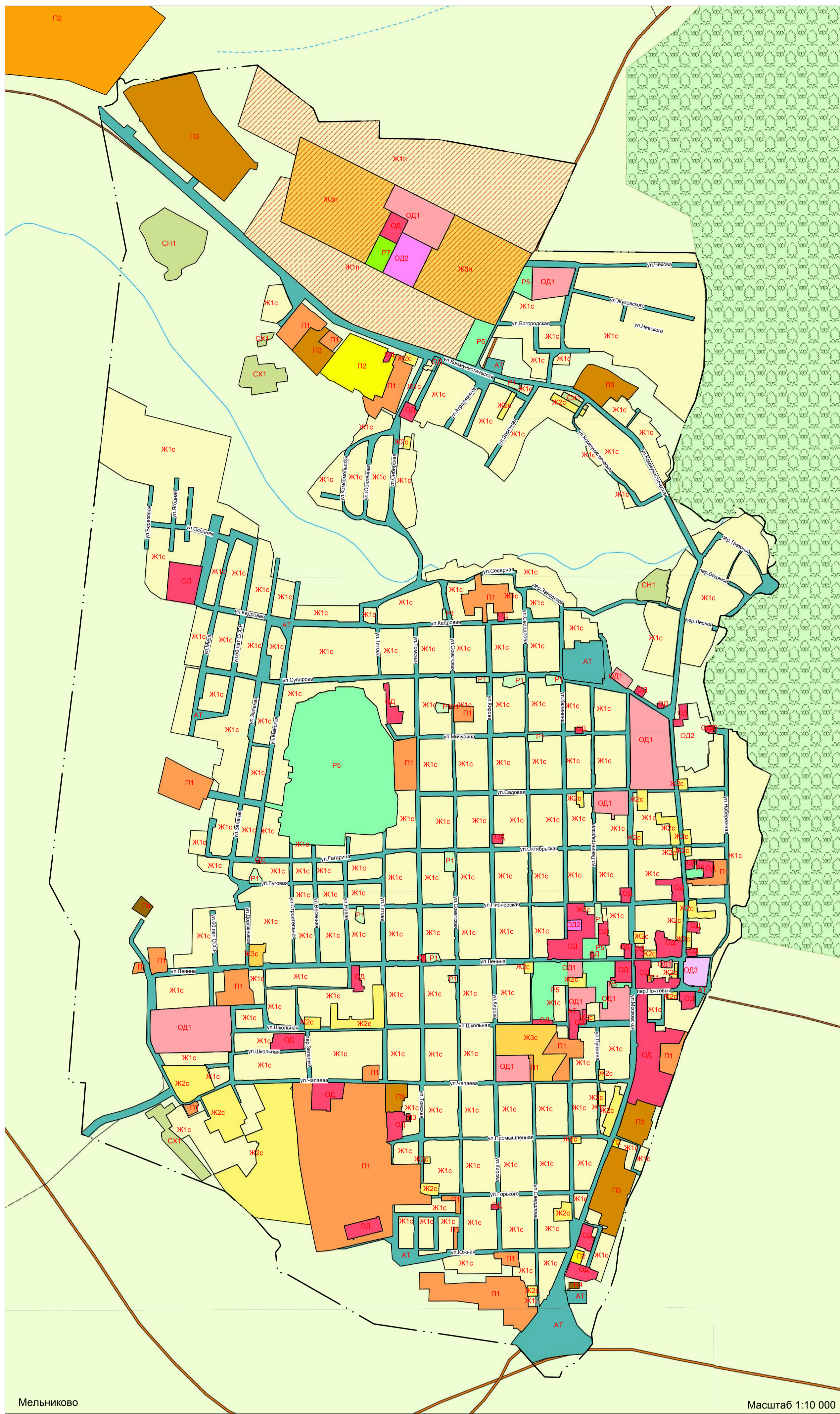


КАРТА градостроительного зонирования территории муниципального образования "Шегарское сельское поселение" Шегарского района Томской области



УСЛОВНЫЕ ОБОЗНАЧЕНИЯ

| | | | |
|--|---|--|--------------------------------|
| | Границы | | Зоны рекреационного назначения |
| | Сельского поселения | | |
| | Населенного пункта | | |
| | Жилые зоны | | |
| | Ж1с | | |
| | Ж1а | | |
| | Ж2с | | |
| | Ж3с | | |
| | Ж3а | | |
| | Общественно-деловые зоны | | |
| | ОД1 | | |
| | ОД2 | | |
| | ОД3 | | |
| | Производственные зоны | | |
| | П1 | | |
| | П2 | | |
| | П3 | | |
| | П4 | | |
| | П5 | | |
| | П6 | | |
| | П7 | | |
| | П8 | | |
| | П9 | | |
| | П10 | | |
| | П11 | | |
| | П12 | | |
| | П13 | | |
| | П14 | | |
| | П15 | | |
| | П16 | | |
| | П17 | | |
| | П18 | | |
| | П19 | | |
| | П20 | | |
| | П21 | | |
| | П22 | | |
| | П23 | | |
| | П24 | | |
| | П25 | | |
| | П26 | | |
| | П27 | | |
| | П28 | | |
| | П29 | | |
| | П30 | | |
| | П31 | | |
| | П32 | | |
| | П33 | | |
| | П34 | | |
| | П35 | | |
| | П36 | | |
| | П37 | | |
| | П38 | | |
| | П39 | | |
| | П40 | | |
| | П41 | | |
| | П42 | | |
| | П43 | | |
| | П44 | | |
| | П45 | | |
| | П46 | | |
| | П47 | | |
| | П48 | | |
| | П49 | | |
| | П50 | | |
| | П51 | | |
| | П52 | | |
| | П53 | | |
| | П54 | | |
| | П55 | | |
| | П56 | | |
| | П57 | | |
| | П58 | | |
| | П59 | | |
| | П60 | | |
| | П61 | | |
| | П62 | | |
| | П63 | | |
| | П64 | | |
| | П65 | | |
| | П66 | | |
| | П67 | | |
| | П68 | | |
| | П69 | | |
| | П70 | | |
| | П71 | | |
| | П72 | | |
| | П73 | | |
| | П74 | | |
| | П75 | | |
| | П76 | | |
| | П77 | | |
| | П78 | | |
| | П79 | | |
| | П80 | | |
| | П81 | | |
| | П82 | | |
| | П83 | | |
| | П84 | | |
| | П85 | | |
| | П86 | | |
| | П87 | | |
| | П88 | | |
| | П89 | | |
| | П90 | | |
| | П91 | | |
| | П92 | | |
| | П93 | | |
| | П94 | | |
| | П95 | | |
| | П96 | | |
| | П97 | | |
| | П98 | | |
| | П99 | | |
| | П100 | | |
| | Зоны инженерной и транспортной инфраструктур | | |
| | АТ | | |
| | Зона автомобильного транспорта | | |
| | Зона воздушного транспорта | | |
| | Земли лесного фонда | | |
| | Земли, покрытые поверхностными водами | | |
| | Сельскохозяйственные угодья в составе земель сельскохозяйственного назначения | | |